

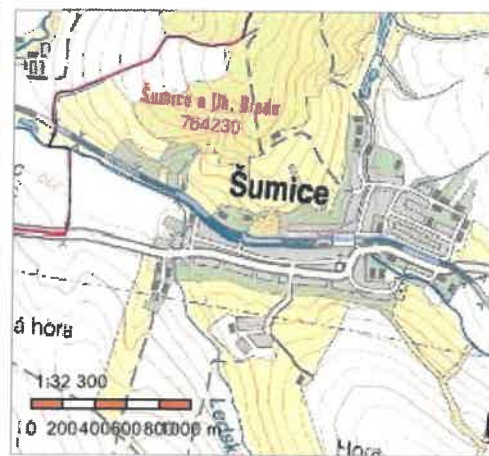
Doklady: Oprava propustku v km 121,174 na trati Brno - Vlárský průmysk

SEZNAM DOKLADŮ			
POL.	DOKLAD	ZE DNE	LISTŮ FORM. A 4
	Podklady z katastru nemovitosti		2
1	informace z KN	09.03.2020	1
2	snímek z KN	09.03.2020	1
	Vyjádření správců inženýrských sítí		31
11	zájmové území stavby, přehledná situace		2
12	CETIN	10.09.2019	4
13	ČD Telematika	17.09.2019	6
14	E.ON	10.09.2019	3
15	Gasnet (RWE)	10.09.2019	3
16	Obec Šumice	01.10.2019	1
17	Slovácké vodárny a kanalizace a.s.	30.09.2019	3
18	SŽDC	25.09.2019	5
19	T Mobile, Czech republic a.s.	10.09.2019	3
20	Vodafone	10.09.2019	1
	Souhlas s PD		13
21	Hasičský záchranný sbor	09.01.2020	2
22	Krajská hygienická stanice	09.01.2020	1
23	Magistrát - koordinované	31.01.2020	4
24	ČD Telematika	19.12.2019	4
25	Obec Šumice -souhlas 184a	12.02.2020	4



Informace o pozemku

Parcelní číslo:	6396/5
Obec:	Šumice [592676]
Katastrální území:	Šumice u Uherského Brodu [764230]
Číslo LV:	1639
Výměra [m ²]:	62649
Typ parcely:	Parcela katastru nemovitostí
Mapový list:	KMD
Určení výměry:	Graficky nebo v digitalizované mapě
Způsob využití:	dráha
Druh pozemku:	ostatní plocha



Vlastníci, jiní oprávnění

Vlastnické právo	Podíl
Česká republika,	
Právo hospodařit s majetkem státu	Podíl
Správa železnic, státní organizace, Dlážděná 1003/7, Nové Město, 11000 Praha 1	

Způsob ochrany nemovitosti

Nejsou evidovány žádné způsoby ochrany.

Seznam BPEJ

Parcela nemá evidované BPEJ.

Omezení vlastnického práva

Typ
Věcné břemeno (podle listiny)

Jiné zápisy

Typ
Změna výměr obnovou operátu
Změna číslování parcel

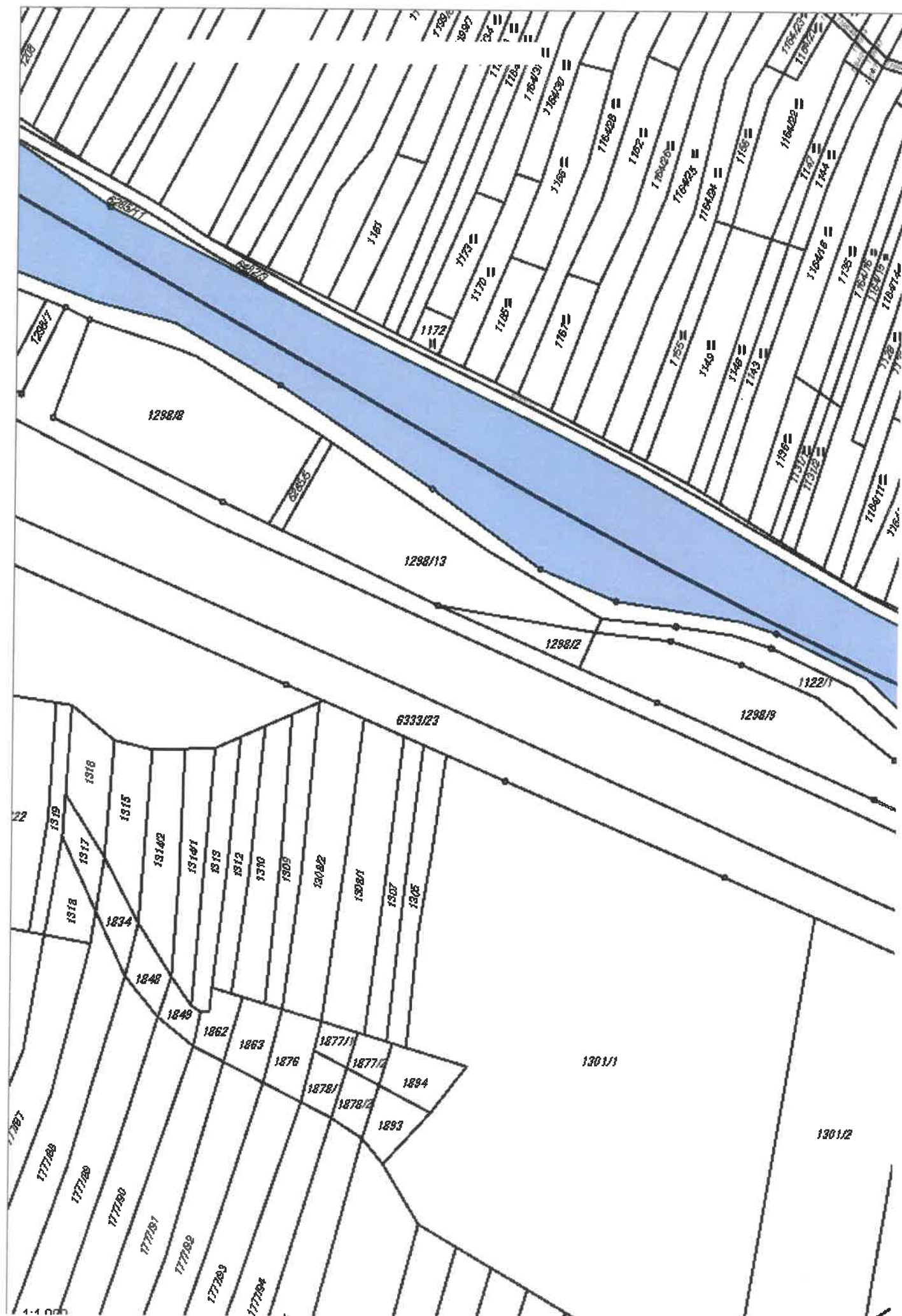
Rízení, v rámci kterých byl k nemovitosti zapsán cenový údaj


Nemovitost je v územním obvodu, kde státní správu katastru nemovitostí ČR vykonává [Katastrální úřad pro Zlínský kraj, Katastrální pracoviště Uherský Brod](#)

Zobrazené údaje mají informativní charakter. Platnost k 09.03.2020 06:00:02.

© 2004 - 2020 [Český úřad zeměměřický a katastrální](#), Pod sídlištěm 1800/9, Kobylisy, 18211 Praha 8
Podání určená katastrálním úřadům a pracovištím zasílejte přímo na [jejich e-mail adresu](#).

Verze aplikace: 5.6.0 build 0







**VYJÁDŘENÍ O EXISTENCI SÍTĚ ELEKTRONICKÝCH KOMUNIKACÍ
společnosti Česká telekomunikační infrastruktura a.s.
(„Vyjádření“)**

**A VŠEOBECNÉ PODMÍNKY OCHRANY SÍTĚ ELEKTRONICKÝCH KOMUNIKACÍ
společnosti Česká telekomunikační infrastruktura a.s.
(„Všeobecné podmínky ochrany SEK“)**

toto Vyjádření a Všeobecné podmínky ochrany SEK je vydané dle ustanovení § 101 zákona č. 127/2005 Sb., o elektronických komunikacích a o změně některých souvisejících zákonů, v účinném znění („Zákon o elektronických komunikacích“), a dle ustanovení § 161 zákona č. 183/2006 Sb., o územním plánování a stavebním řádu, v účinném znění („Stavební zákon“), a dle příslušných ustanovení zákona č. 89/2012 Sb., občanského zákoníku, v účinném znění („Občanský zákoník“)

Číslo jednací: 746590/19

Číslo žádosti: 0119 568 144 („Žádost“)

Název akce („Stavba“)	Oprava propustku v km 121,174 na trati Brno-Vlářský průsmyk	
Důvod vydání Vyjádření („Důvod vyjádření“)	Informace o poloze sítě	
Žadatel	Dopravní projektování, spol. s r.o., kontaktní osoba: Dopravní projektování, spol. s r.o. , 28. října 3388/111, Ostrava, 70200	
Stavebník	-- neuvedeno --, , -- neuvedeno --, 0	
Zájmové území	Okres	Uherské Hradiště
	Obec	Šumice
	Kat. území / č. parcely	Šumice u Uherského Brodu
Platnost Vyjádření	10. 9. 2021 („Den konce platnosti Vyjádření“)	

Žadatel Žádostí určil a vyznačil Zájmové území, jakož i určil Důvod Vyjádření.

Na základě určení a vyznačení Zájmového území Žadatelem a na základě určení Důvodu Vyjádření vydává společnost Česká telekomunikační infrastruktura a.s. následující Vyjádření:

Nedojde ke střetu se sítí elektronických komunikací (dále jen „SEK“) společnosti Česká telekomunikační infrastruktura a.s.

- (I) Na Žadatelem určeném a vyznačeném Zájmovém území se nevyskytuje SEK společnosti Česká telekomunikační infrastruktura a.s.
- (II) Stavebník nebo jím pověřená třetí osoba je povinen řídit se Všeobecnými podmínkami ochrany SEK, které jsou nedílnou součástí Vyjádření; a
- (III) Stavebník a/nebo Žadatel není oprávněn užít toto Vyjádření k podání jakékoliv žádosti o vydání jakéhokoliv správního rozhodnutí či jiného rozhodnutí majícího obdobný charakter.

Vyjádření je platné pouze pro Zájmové území určené a vyznačené Žadatelem, jakož i pro Důvod Vyjádření stanovený a určený Žadatelem v Žádosti.

Číslo jednací: 746590/19

Číslo žádosti: 0119 568 144

Vyjádření pozbývá platnosti i) dnem, kdy je Žadatelem a/nebo Stavebníkem použito k podání Žádosti o vydání jakéhokoliv správního rozhodnutí či jiného rozhodnutí majícího obdobný charakter a/nebo dnem zahájení jakéhokoliv správního rozhodnutí či jiného rozhodnutí majícího obdobný charakter, ve kterém bylo Vyjádření použito, ii) uplynutím doby platnosti v tomto Vyjádření uvedeně, iii) změnou rozsahu Zájmového území či změnou Důvodu Vyjádření uvedeného v Žádosti a/nebo iv) porušením Všeobecných podmínek ochrany SEK, to vše v závislosti na tom, která ze skutečností rozhodná pro pozbytí platnosti Vyjádření nastane nejdříve.

Společnost Česká telekomunikační infrastruktura a.s. vydáním tohoto Vyjádření poskytla Žadateli pro Žadatelem určené a vyznačené Zájmové území veškeré informace o SEK dostupné společnosti Česká telekomunikační infrastruktura a.s. ke dni podání Žádosti.

Ze strany společnosti Česká telekomunikační infrastruktura a.s. může v některých případech docházet ke zpracování Vašich osobních údajů. Ke zpracování Vašich osobních údajů dochází vždy v souladu s platnými právními předpisy. Konkrétní zásady a podmínky zpracování osobních údajů společností Česká telekomunikační infrastruktura a.s. jsou dostupné na stránce <https://www.cetin.cz/zasady-ochrany-osobnich-udaju>.

V případě dotazů k Vyjádření kontaktujte prosím asistenční linku 238 461 111.

Přílohami Vyjádření jsou:

- *Všeobecné podmínky ochrany SEK*
- *Situační výkres (obsahuje Zájmové území určené a vyznačené Žadatelem a výřezy účelové mapy SEK)*

Vyjádření vydala společnost **Česká telekomunikační infrastruktura a.s.** dne: 10. 9. 2019.


Česká telekomunikační infrastruktura a.s.
Olšanská 2681/6
130 00 Praha 3
DIČ: CZ04084063
96

VŠEOBECNÉ PODMÍNKY OCHRANY SÍTĚ ELEKTRONICKÝCH KOMUNIKACÍ společnosti Česká telekomunikační infrastruktura a.s.

1. PLATNOST VŠEOBECNÝCH PODMÍNEK

- i) Tyto Všeobecné podmínky ochrany sítě elektronických komunikací (dále jen „VPOSEK“) tvoří součást Vyjádření (jak je tento pojem definován níže v článku 2 VPOSEK).
- ii) V případě rozporu mezi Vyjádřením a těmito VPOSEK mají přednost ustanovení Vyjádření, pokud není těmito VPOSEK stanoveno jinak.

2. DEFINICE

Níže uvedené termíny, jsou-li použity v těchto VPOSEK a uvozeny velkým písmenem, mají následující význam, není-li těmito VPOSEK a/nebo Příslušnými požadavky stanoveno výslovně jinak:

„**CETIN**“ znamená Česká telekomunikační infrastruktura a.s. se sídlem Olšanská 2681/6, Praha 3 PSČ 130 00, IČO: 04084063, zapsaná v obchodním rejstříku vedeném Městským soudem v Praze pod spz. B 20623;

„**Občanský zákoník**“ znamená zákon č. 89/2012 Sb., občanský zákoník, v účinném znění;

„**POS**“ je zaměstnanec společnosti CETIN, pověřený ochranou sítě, Pavel Vlk, tel.: 602 439 711, e-mail: pavel.vlk@cetin.cz;

„**Den**“ je kalendářní den;

„**Příslušné požadavky**“ znamená jakýkoli a každý příslušný právní předpis, vč. technických norem, nebo normativní právní akt veřejné správy či samosprávy, nebo jakékoli rozhodnutí, povolení, souhlas nebo licenci, včetně podmínek, které s ním souvisí;

„**SEK**“ je síť elektronických komunikací ve vlastnictví CETIN;

„**Stavba**“ je stavba a/nebo činnosti ve vztahu, k níž bylo vydáno Vyjádření, a je prováděna Stavebníkem a/nebo Žadatelem v souladu s Příslušnými požadavky, povolená příslušným správním rozhodnutím vydaným dle Stavebního zákona;

„**Situační výkres**“ je výkres, který je přílohou Vyjádření a obsahuje Zájmové území určené a vyznačené Žadatelem v Žádosti a výřezy účelové mapy SEK;

„**Stavebník**“ je osoba takto označená ve Vyjádření;

„**Vyjádření**“ je vyjádření o existenci sítě elektronických komunikací vydané společností CETIN dne 10. 9. 2019 pod č.j. 746590/19;

„**Zájmové území**“ je území označené Žadatelem a/nebo Stavebníkem v Žádosti;

„**Stavební zákon**“ je zákon č. 183/2006 Sb., o územním plánování a stavebním řádu, v účinném znění;

„**Zákon o elektronických komunikacích**“ je zákon č. 127/2005 Sb., o elektronických komunikacích a o změně některých souvisejících zákonů, v účinném znění;

„**Žadatel**“ je osoba takto označená ve Vyjádření.

„**Žádost**“ je žádost, kterou Žadatel a/nebo Stavebník požádal CETIN o vydání Vyjádření.

3. PLATNOST A ÚČINNOST VPOSEK

Tyto VPOSEK jsou platné a účinné Dnem odeslání Vyjádření na i) adresu elektronické pošty Stavebníka a/nebo Žadatele uvedenou v Žádosti nebo ii) adresu pro doručení prostřednictvím poštovní přepravy uvedenou Stavebníkem a/nebo Žadatelem v Žádosti.

4. OBECNÁ PRÁVA A POVINNOSTI STAVEBNÍKA A/NEBO ŽADATELE

- (i) Stavebník, Žadatel je výslovně srozuměn s tím, že SEK je veřejně prospěšným zařízením, byla zřízena ve veřejném zájmu a je chráněna Příslušnými požadavky.

- (ii) Stavebník, Žadatel nebo jím pověřená třetí osoba, je povinen při provádění Stavby nebo jiných prací, při odstraňování havárií a projektování staveb, řídit se Příslušnými požadavky, správnou praxí v oboru stavebnictví a technologickými postupy a je povinen učinit veškerá nezbytná opatření vyžadovaná Příslušnými požadavky k ochraně SEK před poškozením. Povinnosti dle tohoto odstavce má Stavebník rovněž ve vztahu k SEK, které se nachází mimo Zájmové území.
- (iii) Při zjištění jakéhokoliv rozporu mezi údaji v Situačním výkresu, který je přílohou Vyjádření a skutečným stavem, je Stavebník a/nebo Žadatel povinen bez zbytečného odkladu, nejpozději Den následující po zjištění takové skutečnosti, zjištěný rozpor oznámit POS.
- (iv) Případné dodatečné požadavky na úpravu a přeložení SEK zajistí společnost CETIN v souladu s ustanovením § 104 odst. 17 Zákona o elektronických komunikacích.
- (v) Stavebník, Žadatel nebo jím pověřená třetí osoba, je povinen každé poškození či krádež SEK bezodkladně, nejpozději Den následující po zjištění takové skutečnosti, oznámit takovou skutečnost dohledovému centru společnosti CETIN na telefonní číslo +420 238 464 190.
- (vi) Bude-li Stavebník, Žadatel nebo jím pověřená třetí osoba na společnosti CETIN požadovat, aby se jako účastník správního řízení, pro jehož účely bylo toto Vyjádření vydáno, vzdala práva na odvolání proti rozhodnutí vydanému ve správním řízení, je oprávněn kontaktovat POS.

5. ROZHODNÉ PRÁVO

Vyjádření a VPOSEK se řídí českým právem, zejména Občanským zákoníkem, Zákonem o elektronických komunikacích a Stavebním zákonem. Veškeré spory z Vyjádření či VPOSEK vyplývající budou s konečnou platností řešeny u příslušného soudu České republiky.

6. PÍSEMNÝ STYK

Písemným stykem či pojmem „písemně“ se pro účely Vyjádření a VPOSEK rozumí předání zpráv jedním z těchto způsobů:

- v listinné podobě;
- e-mailovou zprávou s uznávaným elektronickým podpisem dle zák. č. 297/2016 Sb., o službách vytvářejících důvěru pro elektronické transakce, v účinném znění; a/nebo e-mailovou zprávou zaslanou na adresu POS.

7. ZÁVĚREČNÁ USTANOVENÍ

- (i) Stavebník, Žadatel nebo jím pověřená třetí osoba je počinaje Dnem převzetí Vyjádření povinen užít informace a data uvedená ve Vyjádření pouze a výhradně k účelu, pro který mu byla tato poskytnuta. Stavebník, Žadatel nebo jím pověřená třetí osoba není oprávněn informace a data rozmnožovat, rozšiřovat, pronajímat, půjčovat či jinak umožnit jejich užívání třetí osobou bez předchozího písemného souhlasu společnosti CETIN.
- (ii) Pro případ porušení kterékoliv z povinností Stavebníka, Žadatele nebo jím pověřené třetí osoby, založené Vyjádřením /nebo těmito VPOSEK je Stavebník, Žadatel či jím pověřená třetí osoba odpovědný za veškeré náklady a škody, které společnosti CETIN vzniknou porušením povinností Stavebníka, Žadatele nebo jím pověřené třetí osoby.

SITUAČNÍ VÝKRES - ZÁJMOVÉ ÚZEMÍ



LEGENDA

- hranice zájmového území k vyjádření
- NN přípojka, území s NN přípojkou CETIN
- zaměřený průběh metalického kabelu
- zaměřený průběh optického kabelu, HDPE trubky nebo souběh optického a metalického kabelu
- nezaměřený průběh metalického kabelu
- nadzemní síť cizí
- nezaměřený průběh optického kabelu, HDPE trubky nebo souběh optického a metalického kabelu
- radiové sítě, ochranné pásmo radiové sítě
- nadzemní síť
- nepravazované sítě
- C podzemní síť cizí
- síť s NN
- kolektor, kabelovod

Handwritten signature
Česká telekomunikační infrastruktura a.s.
Olšanská 2681/6
130 00 Praha 3
DIČ: CZ04084063
96



ČD-TELEMATIKA

Dopravní projektování spol. s r.o.
Janáčkova 12/1194
702 00 Ostrava

Číslo jednací 1201915679

Datum 17.9.2019

ze dne 17.09.2019

Vyřizuje Jiří Klváček

telefon +420 724 013 705

e-mail Jiri.Klvacek@cdt.cz

Věc: Souhrnné stanovisko k existenci komunikačního vedení a zařízení ve správě ČD - Telematika a.s. .

Název stavby: Oprava propustků na trati Brno - Vlárský průsmyk
žkm 121.174, 141.170, 158.605

Při realizaci výše uvedené stavby **DOJDE** ke styku se sítí elektronických komunikací, která je chráněna ochranným pásmem dle §102 zák. č. 127/2005 Sb., o elektronických komunikacích.

Toto vyjádření platí pouze pro dokumentaci ověřenou společností ČD - Telematika a.s. a pro rozsah prací na ní vyznačených.

Vyjádření je platné pouze pro zájmové území vyznačené žadatelem včetně důvodu stanoveného žadatelem.

Vyjádření pozbývá platnosti dne 17.9.2021

Dotčená zařízení:

2x HDPE, 1x DOK, TK

Všeobecné podmínky ochrany:

Toto vyjádření neopravňuje žadatele provádět jakoukoliv činnost nebo ochranu na síti elektronických komunikací. Dotčenou síť elektronických komunikací je žadatel povinen nechat u ČD - Telematika a.s. vytyčit.

Vytyčení sítě elektronických komunikací bude provedeno na základě písemné objednávky zaslané nejméně 14 dnů před požadovaným termínem vytyčení. Na objednávce ve dvojím vyhotovení musí být uvedeno jednacím číslo vyjádření a datum vydání vyjádření. V případě, že žadatelem je právnická osoba, musí být na objednávce uvedeno navíc IČO, DIČ a bankovní spojení objednatele.

Termín, způsob a formu vytyčení je nutné řešit individuálně s kontaktní osobou (kontakty na adrese www.cdt.cz/ vytyčení) po telefonické dohodě, a to nejlépe 7 dnů před požadovaným termínem vytyčení. Je-li vytyčení požadováno do tří dnů od data vaší žádosti na vytyčení, bude do celkové částky za vytyčení připočten expresní příplatek ve výši 30% z celkové částky.

Žadatel nese veškeré náklady na provedení vytyčení, a to včetně případných prací geodetické kanceláře, pokud to situace vyžaduje.

Po vytyčení je žadatel povinen předložit k odsouhlasení vystavovateli tohoto vyjádření další stupeň dokumentace, ve kterém budou zakresleny sítě elektronických komunikací podle skutečnosti, popsány rozsah a způsob provedení

www.cdt.cz

činností a zajištění ochrany dotčené sítě elektronických komunikací. V případě, že projekční či realizační práce související se stavbou budou prováděny na pozemcích dráhy či v jejím ochranném pásmu anebo na síti elektronických komunikací v majetku SŽDC s.o., musí tyto práce provádět organizace, která má příslušné odborné oprávnění k práci na železničním telekomunikačním zařízení udělené SŽDC s.o.

Případné rozpory nebo výjimky z jednotlivých ustanovení řeší SŽDC s.o., Technická ústředna dopravní cesty se sídlem Praha 9 - Libeň, Malletova 10/2363.

Nedodržení těchto podmínek je hrubým porušením právní povinnosti podle zákona 127/2005 Sb., o elektronických komunikacích a zákona 266/1994 Sb., o drahách.

Specifické podmínky SŽDC, s.o. :

Stavební objekty a provozní soubory zpracované do stupně dokumentace pro územní řízení týkající se sítě elektronických komunikací v majetku SŽDC s.o. musí být v dalším stupni projektové dokumentace zpracovány v rozsahu daném vyhláškou č.146/2008Sb. a upřesněnou směrnicí SŽDC 11/2006.

Činnosti na majetku SŽDC s.o. uvedené již ve stupni dokumentace pro územní řízení musí být v souladu s technickými kvalitativními podmínkami staveb státních drah.

V případě prodeje, pronájmu drážního pozemku, objektu, je žadatel povinen požádat o vyjádření SŽDC s.o., Technickou ústřednu dopravní cesty se sídlem Praha 9 - Libeň, Malletova 10/2363. Přílohou podané žádosti musí být toto vyjádření, a to včetně všech příloh.

Další upřesňující podmínky:

vytýčení kabel. tras zajistí p. Nuc, tel. 724 106 290.

K propustku žkm 141.170 není k dispozici polohopis od HDPE trubek.

Počet příloh: 4

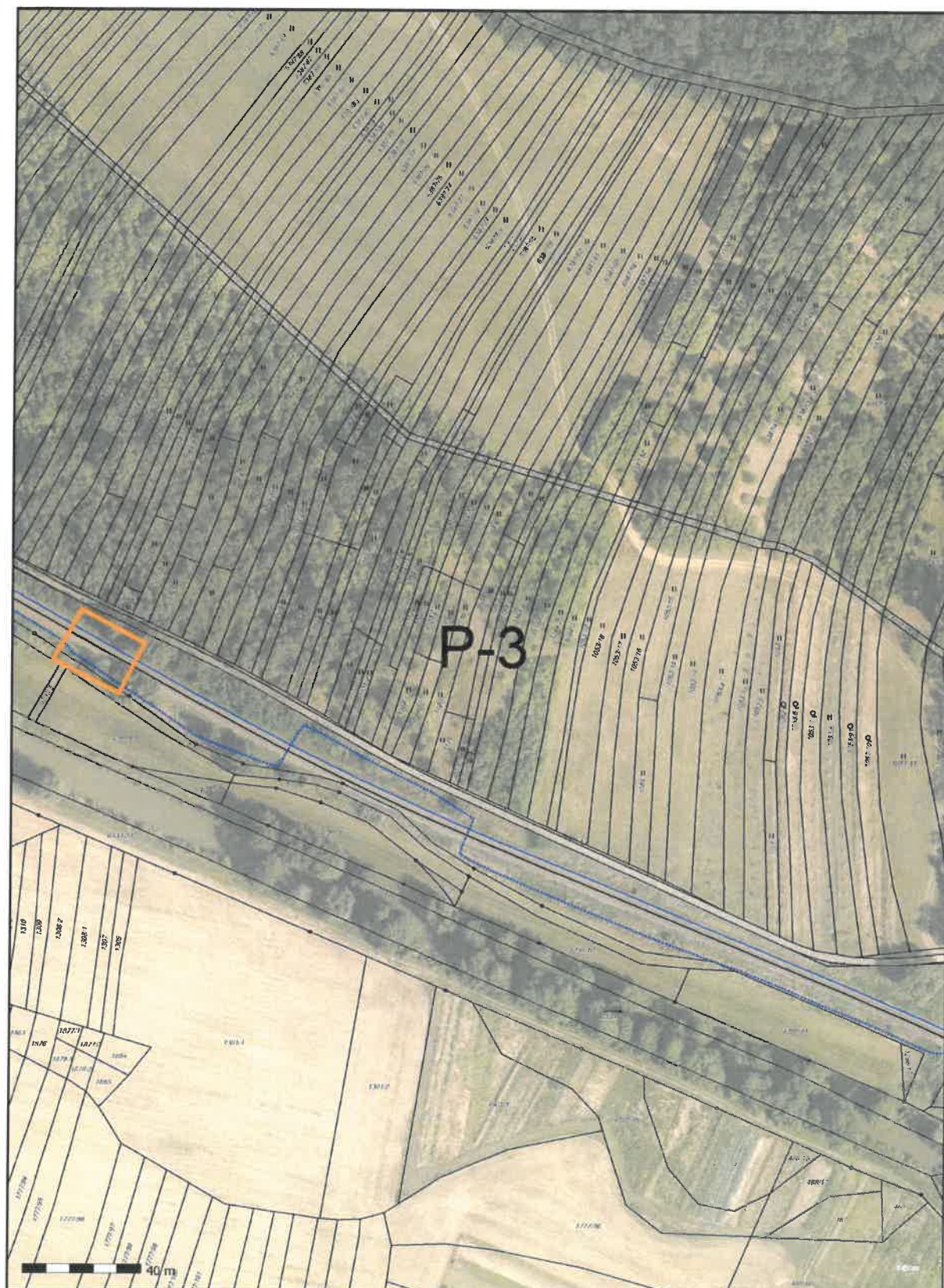
ČD - Telematika a.s.
Pernerova 2819/2a
130 00 Praha 3

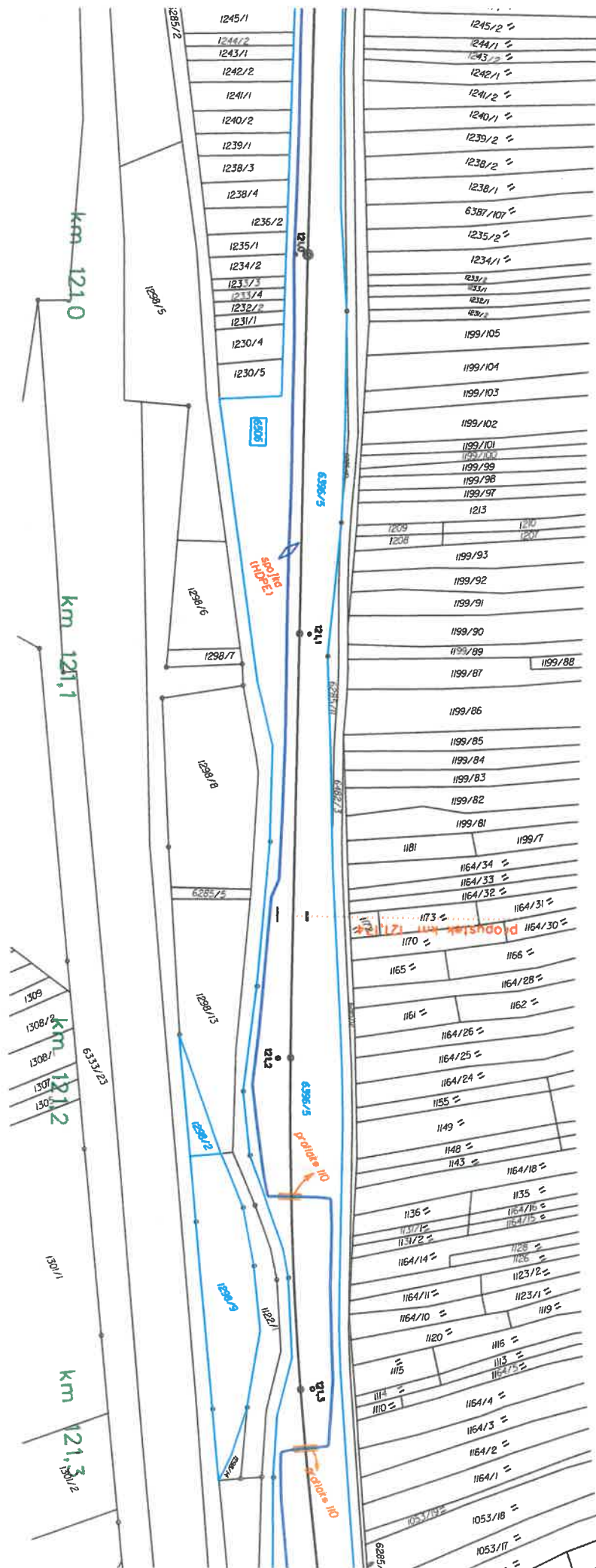
www.cdt.cz

ČD - Telematika a.s. | akciová společnost | Korespondenční adresa: Pod Tábořem 369/8a | 190 00 Praha 9 | tel.: +420 972 225 555

Sídlo společnosti: Pernerova 2819/2a | 130 00 Praha 3 | IČ: 61459445 | DIČ: CZ61459445 | Vedená u Městského soudu v Praze, spisová značka B 8938

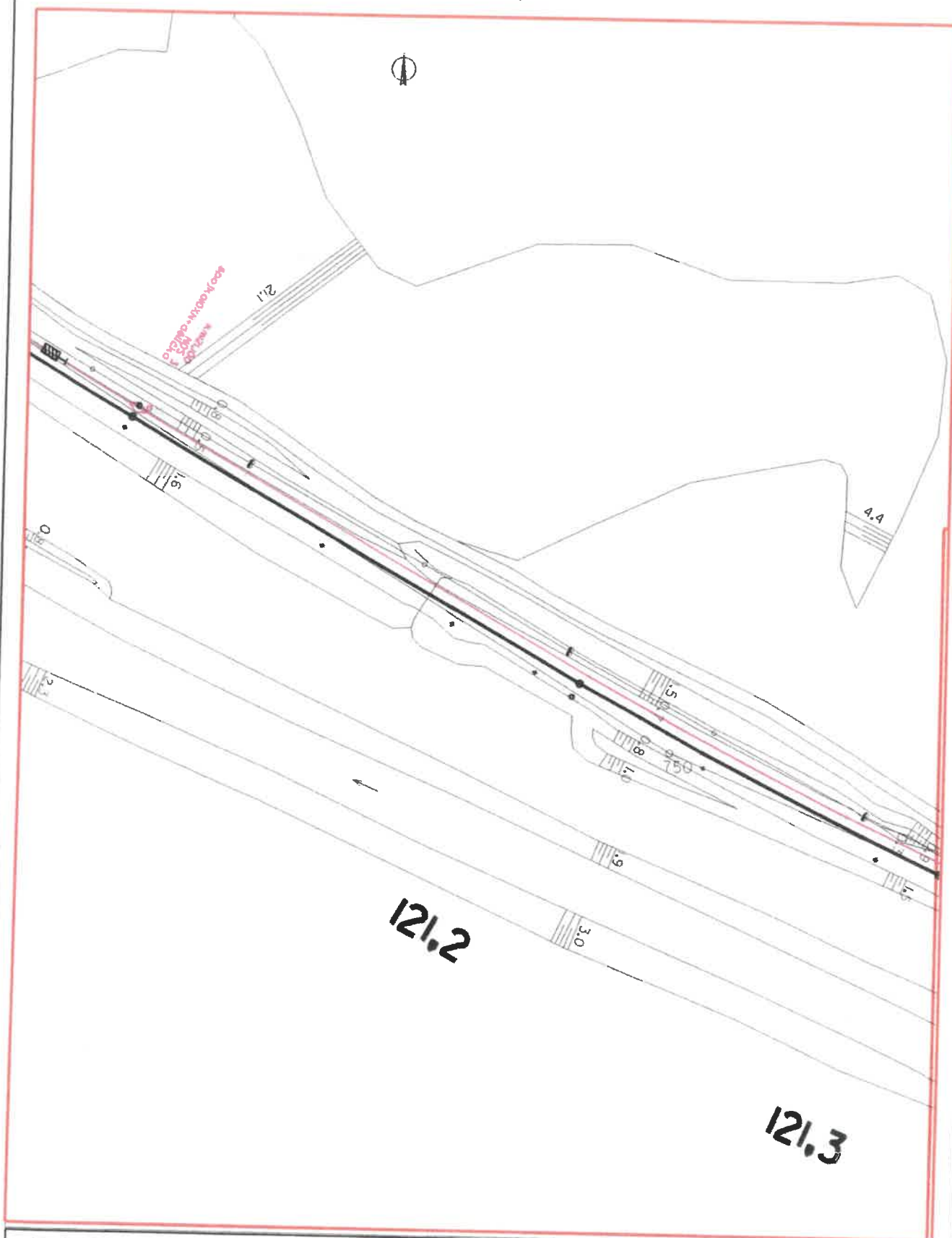






Václavský průmysl

Újezdec - Bojkovice



Správa železničních telekomunikací
Oblast Olomouc

Líst č. 8

Měřítko: 1:1000



E.ON Distribuce, a.s., F. A. Gerstnera 2151/6, 370 01 České Budějovice

Dopravní projektování, spol. s r.o.
Ing. Jarmila Gregorová
28. října 3388/111
70200 Ostrava

České Budějovice 10.09.2019

Vyjádření o existenci zařízení distribuční soustavy (elektrická síť) ve vlastnictví E.ON Distribuce, a.s.

Investor stavby: Dopravní projektování, spol. s r.o.
Název stavby: Oprava propustku v km 121,174 na trati Brno-Vlářský průmysk
Místo stavby: KÚ Šumice u Uherského Brodu (764230),
žadatelem vyznačené zájmové území

Toto vyjádření slouží pro informaci o stávajícím elektrickém zařízení distribuční soustavy vlastněném a provozovaném společností E.ON Distribuce, a.s. a je vyjádřením pro územní a stavební řízení.

V zájmovém území se nenachází žádné zařízení ve vlastnictví E.ON Distribuce, a.s.

Vyjádření má platnost do 10.09.2021.

S přátelským pozdravem

E.ON Distribuce, a.s.



E.ON Distribuce, a.s.
F. A. Gerstnera 2151/6
České Budějovice 7
370 01 České Budějovice

Příloha: Orazítkovaná situace s informativním zákresem sítí

E.ON Distribuce, a.s.
Poskytování informací k sítím
F. A. Gerstnera 2151/6
370 01 České Budějovice
www.eon-distribuce.cz

Hana Štrkaňová
T +420-57716-3362
hana.strkanova@eon.cz

Naše značka
H18502-26006319

Sídlo společnosti:
F.A. Gerstnera 2151/6
České Budějovice 7
370 01 České Budějovice
Společnost je zapsána
v Obchodním rejstříku
vedeném Krajským soudem
v Českých Budějovicích,
oddíl B., vložka 1772
IČ: 28085400

Informativní zákres sítí **elektro** k žádosti 26006319



Datum 10.09.2019

e-on

E.ON Distribuce, a.s.
F. A. Gerstnera 2151/6
České Budějovice 7
370 01 České Budějovice

Závadová Petra

Od: Gregorová Jarmila Ing.
Odesláno: čtvrtek 19. září 2019 7:22
Komu: Závadová Petra
Předmět: FW: E.ON – žádost o poskytnutí digitální dokumentace

From: E.ON informace [mailto:vyjadreni@eon.cz]
Sent: Wednesday, September 11, 2019 11:35 AM
To: Gregorová Jarmila Ing.
Subject: E.ON – žádost o poskytnutí digitální dokumentace

Vážený žadateli,

sdělujeme Vám, že v zájmovém území, které bylo specifikováno zakresleným polygonem v žádosti pod názvem "Oprava propustku v km 121,174 na trati Brno-Vlářský průsmyk", se nenachází žádné zařízení elektriny ani plynu v majetku E.ON. Z tohoto důvodu Vám nebudou digitální data poskytnuta.

Zároveň upozorňujeme, že se jedná pouze o orientační informaci, která nenahrazuje vyjádření k existenci zařízení. Vyjádření Vám bude zasláno v elektronické podobě na e-mailovou adresu žadatele.

S pozdravem,
E.ON Distribuce, a.s.

Tento e-mail je generován automaticky, neodpovídejte na něj.



Dopravní projektování, spol.
s r.o.
28. října 3388/111
70200 Ostrava

naše značka
5001998398

vyřizuje
Jaroslav Kápička

datum
10.09.2019

Věc:

Oprava propustku v km 121,174 na trati Brno-Vlářský průmysk

K.ú. - p.č.: Šumice u Uherského Brodu

Stavebník: Dopravní projektování, spol. s r.o., 28. října 3388/111, 70200 Ostrava

Účel stanoviska: Informace o výskytu sítí (formát PDF)

GasNet, s.r.o., jako provozovatel distribuční soustavy (PDS) a technické infrastruktury, zastoupený GridServices, s.r.o., vydává toto stanovisko:

V zájmovém území vyznačeném v příloze tohoto stanoviska, nejsou umístěna žádná provozovaná plynárenská zařízení a plynovodní přípojky ve vlastnictví nebo správě GasNet, s.r.o.. Mohou se zde nacházet plynárenská zařízení jiných vlastníků či správců, případně i dlouhodobě nefunkční/neprovozovaná plynárenská zařízení bez dostupných informací o jejich poloze a vlastnictví.

V rozsahu území vyznačeného v příloze souhlasíme s povolením stavby dle zákona 183/2006 Sb. ve znění pozdějších předpisů např. s vydáním územního rozhodnutí, zjednodušeným územním řízením, vydáním územního souhlasu, uzavřením veřejnoprávní smlouvy, ohlášením, stavebním povolením, veřejnoprávní smlouvou o provedení stavby nebo oznámením stavebního záměru s certifikátem autorizovaného inspektora. V případě uzavření veřejnoprávní smlouvy nebude GasNet, s.r.o. ani GridServices, s.r.o., jako zmocněnec GasNet, s.r.o., účastníkem územního ani stavebního řízení a nebudou uvedeni ve třetích osobách veřejnoprávní smlouvy.

Platí pouze pro území vyznačené v příloze tohoto stanoviska a to 24 měsíců ode dne jeho vydání.

Stanovisko bylo vygenerováno na základě vaší žádosti automaticky.

V případě dotčení pozemku v majetku společnosti GasNet, s.r.o. je třeba dále projednat smluvní vztah k tomuto pozemku.

Kontakt na projednání naleznete na adrese www.gasnet.cz/cs/kontaktni-system/, činnost "Smluvní vztahy - pozemky a budovy plynárenských zařízení", případně na NONSTOP zákaznické lince 800 11 33 55.

GridServices, s.r.o.

Plynárenská 499/1
Zábřovice

602 00 Brno

T +420532221111

F +420545578571

E info@gridservices.cz

I www.gridservices.cz

IČ: 27935311

DIČ: CZ27935311

Zapsán do obchodního rejstříku:

Krajský soud v Brně

oddíl C, vložka 57165

26.07.2007

Bankovní spojení:
Československá obchodní banka,
a.s.

Číslo účtu: 17837923

Kód banky: 0300

Za správnost a úplnost dokumentace předložené s žádostí včetně jejího souladu s platnými předpisy plně zodpovídá její zpracovatel. Stanovisko nenahrazuje případná další stanoviska k jiným částem stavby.

V případě další korespondence nebo jednání (např. změna stavby) uvádějte naši značku - 5001998398 a datum tohoto stanoviska. Kontakty jsou k dispozici na www.gridservices.cz nebo NONSTOP zákaznická linka 800 11 33 55.



















GasNet, s.r.o.
zastoupená společností GridServices, s.r.o., IČ 279 35 311
Jaroslav Kápička
Vedoucí zpracování externích požadavků
Odbor zpracování externích požadavků

Přílohy: Orientační zakres plynárenského zařízení

Provozovatel DS: GasNet, s.r.o.; Stavebník: Dopravní projektování, spol. s r.o., 28. října 3388/111, 70200 Ostrava. K.ú.: Šumice u Uherského Brodu.



Legenda:

	linie plynovodu
	NTL
	STL
	VTL
	WTl
	nefunkční
	plánovaná stavba před realizací
	ve výstavbě, neuvedeno do provozu
	regulační stanice
	ochranné zařízení
	kabel
	elektropřípojka
	kabel protikoroziční ochrany
	anodové uzemnění
	stanice katodové ochrany
	pásmo vlivu anodového uzemnění SKAO



OBEC ŠUMICE

Šumice 400, 687 31 Šumice

tel.: 572 691 206

ZLÍNSKÝ KRAJ

VÁŠ DOPIS ZN.:

ZE DNE:

NAŠE ZN.: 191001JJ

VYŘIZUJE: Ing. Josef Jančář

TEL.: 572 691 207

+420 736 413 277

E-MAIL: starosta@sumice.cz

DATUM: 01.10.2019

Ing. Gregorová Jarmila

Dopravní projektování, s. r. o.

tel. 595 155 021, 604357375

gregorova@dopravniprojektovani.cz

Adresa:

Dopravní projektování, spol. s r.o., 28. října 3388/111

702 00 Moravská Ostrava

Věc: Vyjádření k existenci inženýrských sítí

Žádost: žádáme Vás o vyjádření k existenci sítí dle přiložené situace pro přípravu projektové dokumentace pro stavbu: Oprava propustku v km 121,174 na trati Brno – Vlárský průsmyk

Vyjádření:

Obec Šumice, vlastník parcel č. 6285/5 a 1298/13 v k.ú. Šumice u U.B. potvrzuje, že na jmenovaných parcelách se nenachází žádné inženýrské sítě ve správě Obce Šumice.



Ing. Josef Jančář
starosta obce

OBEC ŠUMICE
687 31 ŠUMICE č. p. 400
T: 572 691 207
IČ: 00291404

Vyjádření č. 1564/2019
vyjádření k existenci/průběhu sítí - generuje automat

Žadatel:

Dopravní projektování, spol. s r.o.
Jarmila Gregorová
28. října 3388/111
70200 Ostrava

Investor:

je totožný
s žadatelem

Název stavby - akce:

Oprava propustku v km 121,174 na trati Brno-Vlářský průmysk

Místo stavby: **Šumice u Uherského Brodu 1298/13 (Šumice)**
Katastr: **Šumice u Uherského Brodu**

Vyjádření k existenci sítí neslouží pro potřeby stavebního úřadu, ale především pro projekční práce.

V dané lokalitě se nenachází sítě ani jiné vodohospodářské zařízení ve správě společnosti Slovácké vodárny a kanalizace, a. s., viz. příložená dokumentace. Upozorňujeme, že podkladová katastrální mapa v příloženém snímku má pouze informativní charakter. K vodohospodářskému zařízení, které není ve správě společnosti Slovácké vodárny a kanalizace, a. s., a může se nacházet v uvedené lokalitě, vydává vyjádření jeho vlastník nebo provozovatel. Toto vyjádření se nevztahuje na vodovodní a kanalizační přípojky ve vlastnictví jejich majitelů na soukromých pozemcích.

Vyjádření je platné pouze pro zájmové území určené a vyznačené žadatelem a taktéž pro stanovený účel. V případě, že budou práce zahájeny po uplynutí doby platnosti vyjádření, nelze toto vyjádření použít jako podklad pro zahájení prací a je třeba požádat o vydání nového nebo prodloužení stávajícího vyjádření. Vyjádření k existenci sítí je generováno automatickým systémem.

Toto vyjádření pozbývá platnosti:

- uplynutím doby platnosti vyjádření
- změnou rozsahu vyznačeného území
- změnou účelu vyjádření uvedeného v žádosti

Platnost tohoto vyjádření je jeden rok ode dne vydání.

Přílohy:

- soubor zájmové území.jpg
- soubor žádost_3774_situace_247356.pdf

Vyřizuje: Jana Macků
Ing. Iva Juříčková

Telefon: +420 572 530 216
+420 572 530 232

Datum: 30.09.2019













Slovácké vodárny a kanalizace, a.s.

Za Olšávkou 290, Sady, 686 01 Uherské Hradiště

Ing. Iva Juříčková,
technik vodohospodářských zařízení



LEGENDA:

	VODOVOD GEODETICKY MĚŘENÝ
	VODOVOD Z DOKUMENTACE
	VODOVOD ZE ZAMĚŘENÉHO VYHLEDÁNÍ
	VODOVOD ORIENTAČNĚ
	VODOVODNÍ PŘÍPOJKA GEODETICKY MĚŘENÁ
	VODOVODNÍ PŘÍPOJKA Z DOKUMENTACE
	VODOVODNÍ PŘÍPOJKA ZE ZAMĚŘENÉHO VYHLEDÁNÍ
	VODOVODNÍ PŘÍPOJKA ORIENTAČNĚ
	KANALIZACE JEDNOTNÁ
	KANALIZACE SPLAŠKOVÁ
	KANALIZACE DEŠŤOVÁ
	KANALIZAČNÍ PŘÍPOJKA JEDNOTNÁ
	KANALIZAČNÍ PŘÍPOJKA SPLAŠKOVÁ
	KANALIZAČNÍ PŘÍPOJKA DEŠŤOVÁ
	KANALIZACE GEODETICKY MĚŘENÁ
	KANALIZACE Z DOKUMENTACE
	KANALIZACE ORIENTAČNĚ

Vyřádření za: SEE

k žádosti:

Oprava propustků na trati Brno - Vlárský průmysk

ze dne: **16.09.2019**

Č.j.:

souhlasím / nesouhlasím

Nutno splnit podmínky: ne

Č.j.:

Poznámka:

Vypracováno dne: **25.09.2019**

podpis: **Čepeláková Karla**

Vyjádření za: SSZT

k žádosti:

Oprava propustků na trati Brno - Vlárský průsmyk

ze dne: **16.09.2019**

Č.j.:

souhlasím / nesouhlasím

Nutno splnit podmínky: ano

Č.j.:

Poznámka:

vyjádření za provoz - nutné vytyčení kabelových tras

Objednávku na přesné vytyčení jejich polohy zašlete v předstihu 14ti dnů na naši adresu, pro urychlení je možné poslat e-mailem hojgrova@szdc.cz. V objednávce uveďte č. j. tohoto vyjádření. Nejméně 15 dnů před zahájením prací předložte kopii objednávky a toto vyjádření vedoucímu provozního střediska panu Josefu Slavíkovi tlf.č. 9727 24440 nebo mobil 606 038 347, který Vám zajistí vytyčení. Splatnost vydané faktury je 14 dní od vystavení.

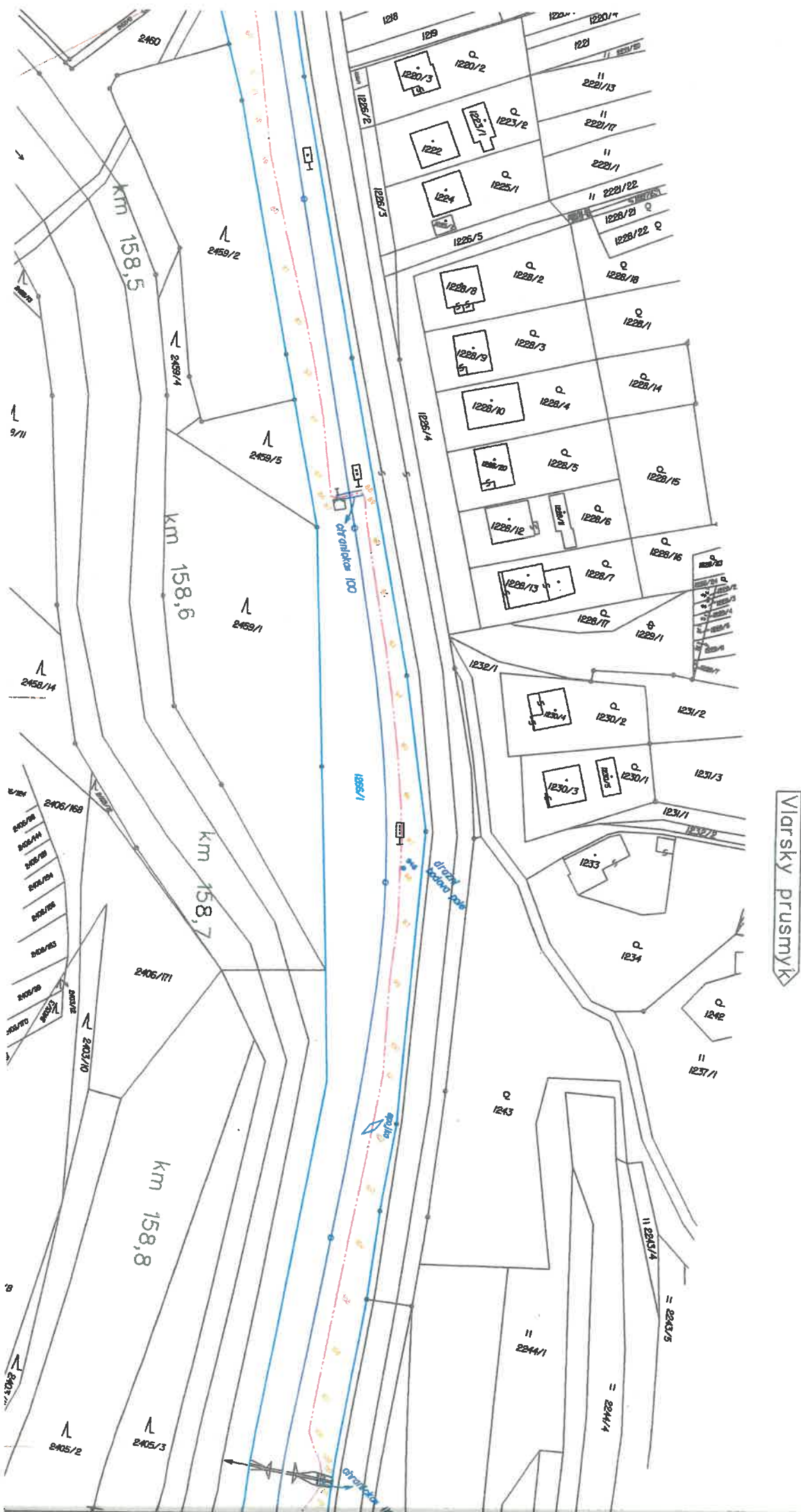
Při křížení je nutné dodržet ČSN 73 6005 a TNŽ 34 2609. Práce v blízkosti kabelů provádějte ručně!

Podmínkou umístění stavby je nutnost zabezpečení kabelové trasy, která je v blízkosti plánovaných stavebních prací a mohlo by dojít k poškození těchto kabelů poježděním stavebních mechanismů

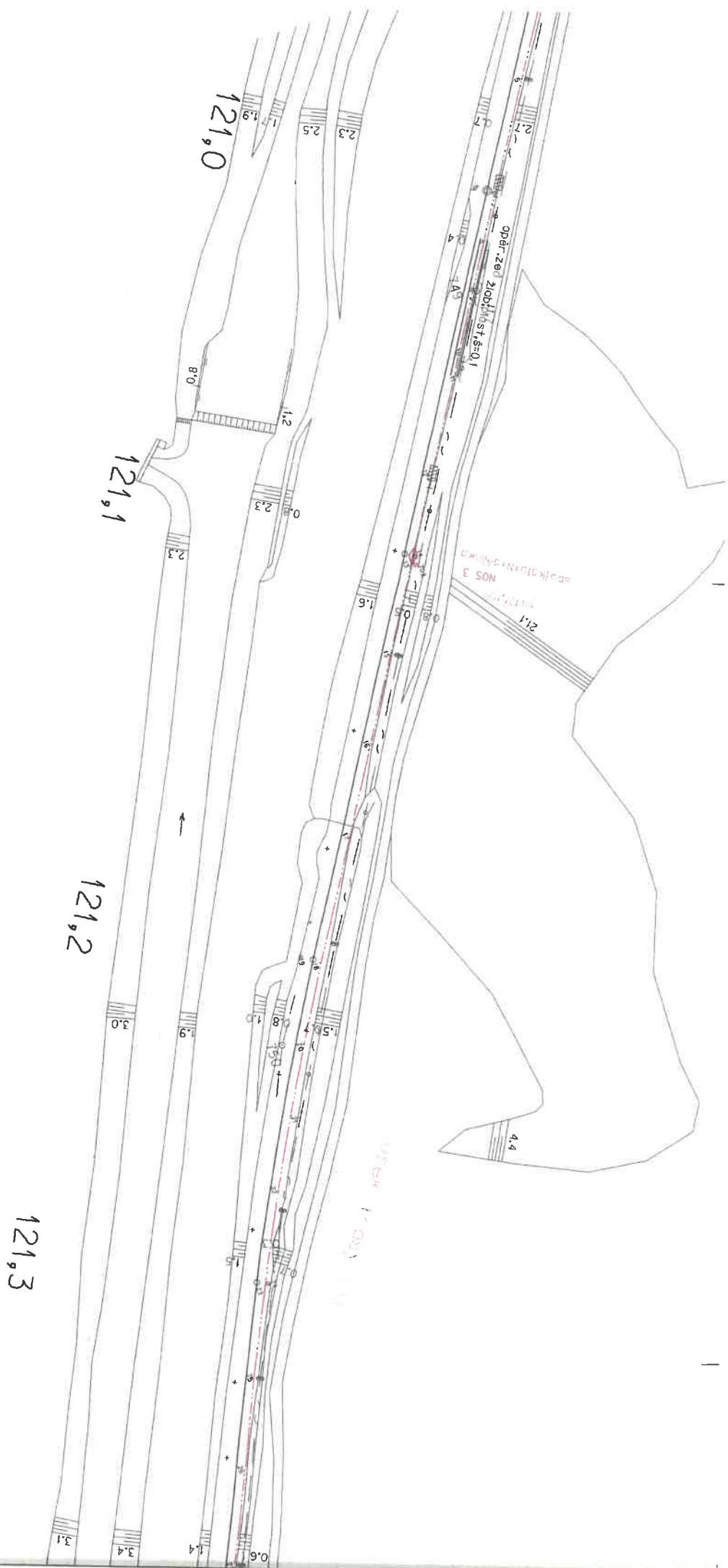
Nedodržení těchto podmínek je hrubým porušením právní povinnosti dle zák. 266/1994 Sb. o dráhách ve znění zák. č. 23/2000 Sb.

Vypracováno dne: **30.09.2019**

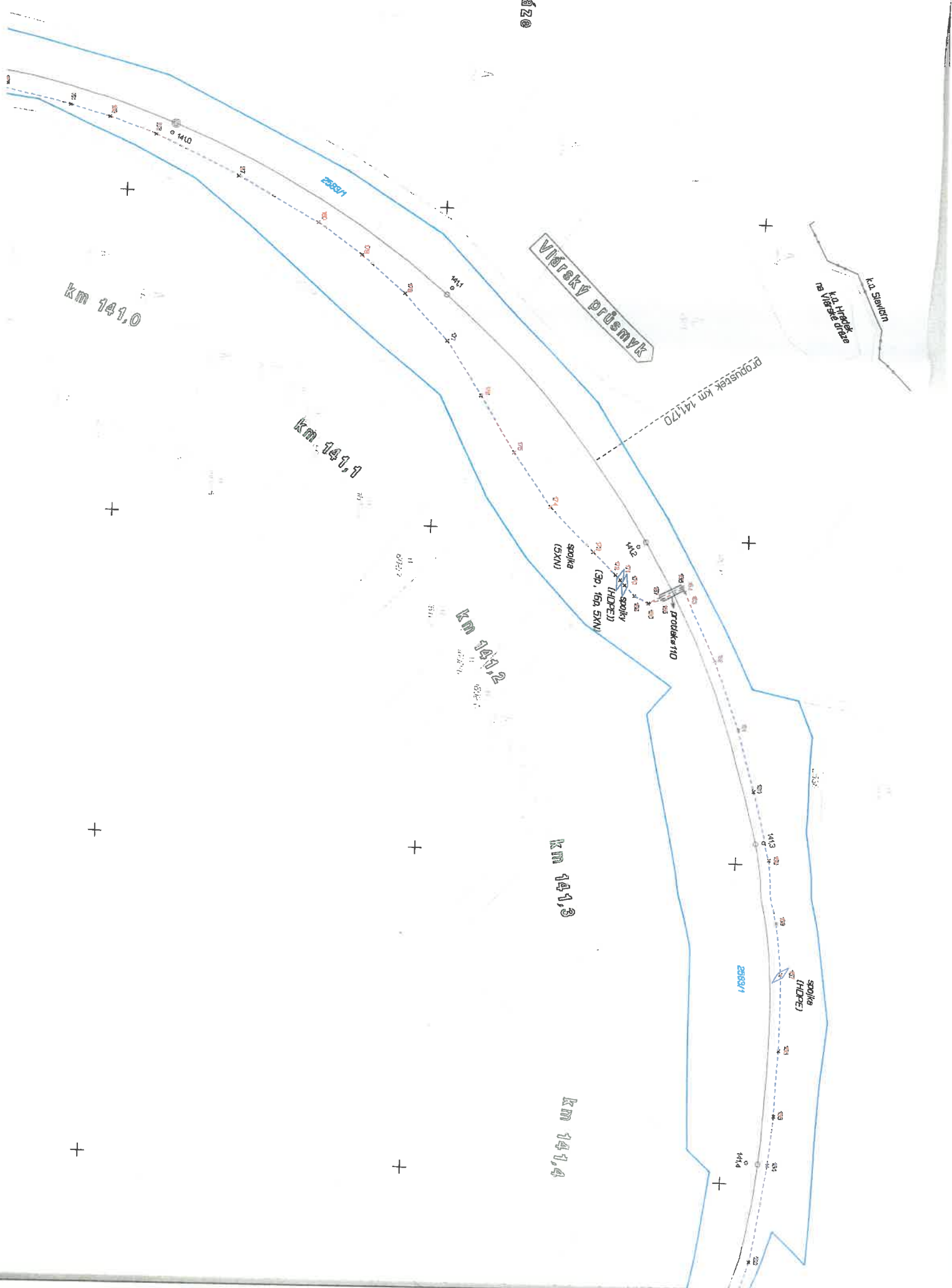
podpis: **Hojgrová Janka, Ing.**



Viarsky prusmyk



ské dráze





19
PRO SPOLEČNÉ ZÁŽITKY

Vyřizuje: Dundáček Petr

E-mail: petr.dundacek@t-mobile.cz

Dopravní projektování, spol. s r.o. Ing. Jarmila Gregorová 28. října 3388/111 70200 Ostrava

Naše značka: E34896/19

V Praze dne: 10.9.2019

Vyjádření a stanovení podmínek pro udělení souhlasu s umístěním stavby v ochranném pásmu sítě technické infrastruktury (TI) společnosti T-Mobile Czech Republic a.s.

Vydané podle § 101 ZÁKONA Č. 127/2005 Sb., o elektronických komunikacích a o změně některých souvisejících zákonů (zákon o elektronických komunikacích – dále jen ZEK), ve znění pozdějších předpisů a §161 zákona č. 183/2006 Sb., o územním plánování a stavebním řádu (stavební zákon) či dle dalších příslušných právních předpisů

Věc: Oprava propustku v km 121,174 na trati Brno-Vlářský průmysk

Stupeň: Jiný důvod

Na základě předložených projektových podkladů dáváme **souhlasné stanovisko k vydání Územního souhlasu / rozhodnutí (Stavebního povolení) a následně souhlas s realizací stavby.**

Dle předložených dokladů nedojde ke kolizi s technickou infrastrukturou společnosti **T-Mobile Czech Republic a.s.**

Toto stanovisko má platnost 1 rok.

Vydané stanovisko nelze prodloužit. Po uplynutí platnosti zadejte žádost o nové stanovisko.

T-Mobile
T-Mobile Czech Republic a.s.
Tomášova 2144/1
140 00 Praha 4
IČ 649 49 681, DIČ CZ64949681

.....
Ochrana sítí
Technologický úsek

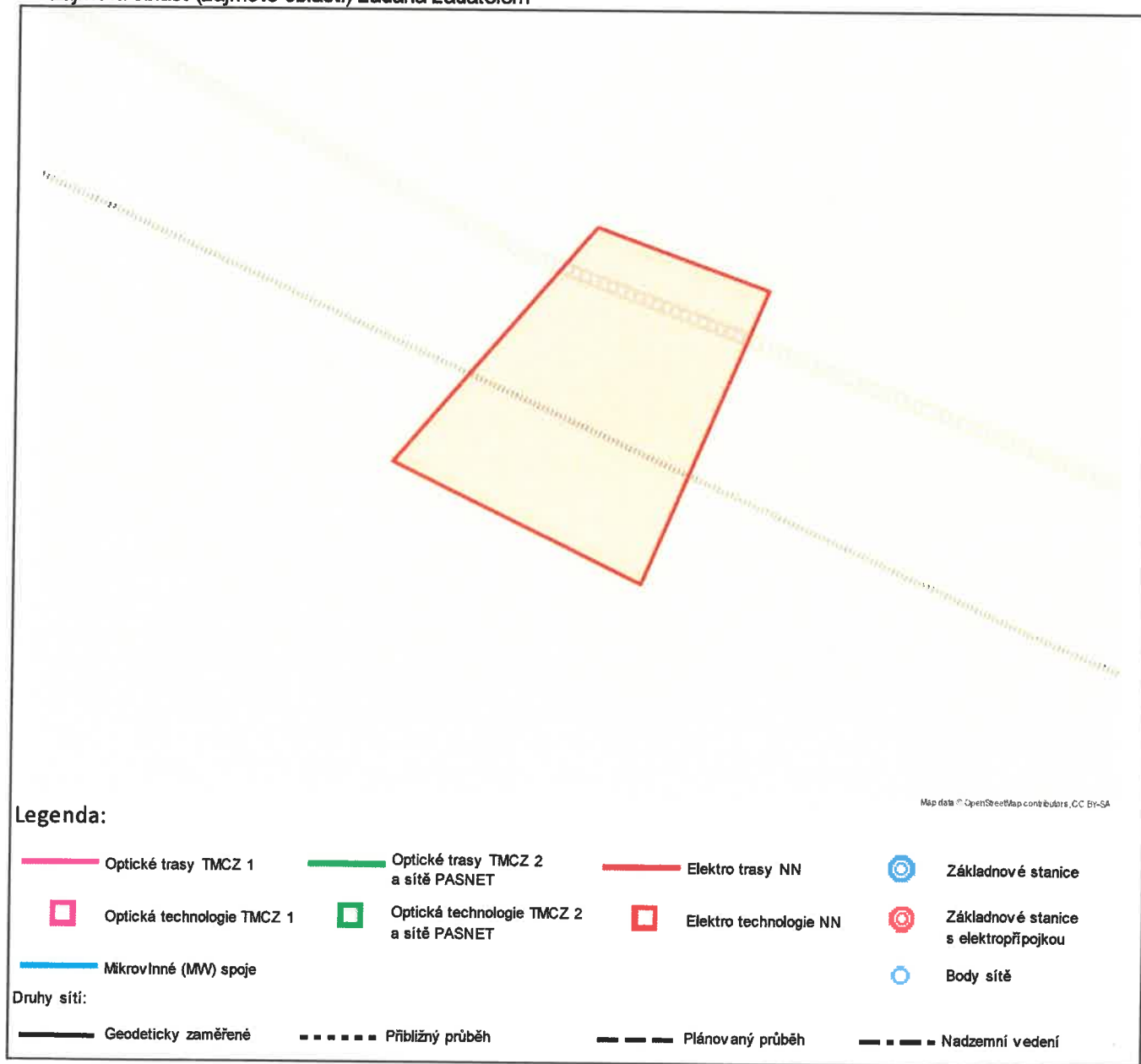
V případě doplňujících dotazů vždy uvádějte v „Předmětu“ e-mailu číslo jednací.



Příloha č. 2

Situační plánek

Zájmová oblast (zájmové oblasti) zadaná žadatelem



Geometrie zájmové oblasti (zájmových oblastí) žádosti ve formátu WKT a souřadnicovém systému S-JTSK. Zkopírováním textu lze geometrii zobrazit v jakémkoli softwaru podporujícím formát WKT.

POLYGON((-520288.44 -1186753.47,-520274.42 -1186760.09,-520287.25 -1186783.77,-520307.36 -1186771.6,-520288.44 -1186753.47))



Dopravní projektování, spol. s r.o.
Jarmila Gregorová
28. října 3388/111
702 00 Ostrava

V Praze, 10.9.2019

Naše zn.: **MW9910136675133937**

Věc: vyjádření k žádosti k akci "**Oprava propustku v km 121,174 na trati Brno-Vlářský průmysk**"

Sdělujeme Vám, že společnost Vodafone Czech Republic a.s., se sídlem Praha 5, náměstí Junkových 2, IČ: 25788001, zapsaná dne 13.8. 1999 v obchodním rejstříku vedeném Městským soudem v Praze pod spisovou značkou B.6064 na základě předložené dokumentace ze dne **10.9.2019**

souhlasí s realizací projektu.

Ve vámi zadaném zájmovém území a v uvedené výšce (výška stavby: 0 m, výška jeřábu: 0 m) se nenachází žádné podzemní ani nadzemní vedení naší společnosti.

Platnost vyjádření je **1 rok** od data vydání.

S pozdravem

v.z. Nora Hlásenská
Vodafone Czech Republic a.s.
Technická 23
616 00 Brno


Vodafone Czech Republic a.s.
náměstí Junkových 2, 155 00 Praha 5
IČO: 25788001, DIČ: CZ25788001
tel: 775 971 111, fax: 775 971 97
-60-

Tel: 775 012 847
E-mail: east@vodafone.cz

Seznam příloh/přiložených souborů:

Zadost_MW9910136675133937.pdf

Hasičský záchranný sbor Zlínského kraje

Územní odbor Uherské Hradiště

Boženy Němcové 834, 686 01 Uherské Hradiště

Č.j.: HSZL- 204-2/UH-2020

Uherské Hradiště, 09. 01. 2020

Počet stran: 2

Počet příloh: 1 (PBR)

Dopravní projektování, spol. s r.o.
Janáčkova 1194/12
Moravská Ostrava
702 00 Ostrava

Závazné stanovisko dotčeného orgánu na úseku požární ochrany

Vyřizuje: por. Ing. Lubomír Malina
e-mail: lubomir.malina@zlk.izscr.cz
telefon: 950 675 322

Název stavby: **Oprava propustku v km 121,174 na trati Brno-Vlárský průsmyk**
Místo stavby: **K. ú.: Šumice u Uherského Brodu, par. č.: 6396/5**
Stavebník: **Správa železniční dopravní cesty, státní organizace, Dlážďená 1003/7, 110 00 Praha**

Předložená dokumentace: **Dokumentace pro stavební řízení ze dne 12/2019, zpracovatel Dopravní projektování, spol. s r.o.,**

Hasičský záchranný sbor Zlínského kraje (dále jen „HZS ZLK“) jako věcně a místně příslušný dotčený orgán na úseku požární ochrany dle ustanovení § 26 odst. 2 písm. b) zákona č. 133/1985 Sb., o požární ochraně, ve znění pozdějších předpisů (dále jen „zákon o požární ochraně“) a ustanovení § 7 odst. 4 písm. a) zákona č. 320/2015 Sb., o Hasičském záchranném sboru České republiky a o změně některých zákonů (zákon o hasičském záchranném sboru), ve znění zákona č. 183/2017 Sb., v souladu s ustanovením § 31 odst. 1 písm. b) zákona o požární ochraně posoudil výše uvedenou projektovou dokumentaci předloženou dne 6.1.2020, v rozsahu:

- část výše uvedené projektové dokumentace - A.1 e) informace o dodržení obecných požadavků na výstavbu (dále jen "vybraná část PD"),

a vydává k ní v souladu s ustanovením § 31 odst. 3 zákona o požární ochraně a dále dle ustanovení § 149 odst. 1 zákona č. 500/2004 Sb., správní řád, ve znění pozdějších předpisů,

SOUHLASNÉ ZÁVAZNÉ STANOVISKO.

Odůvodnění

Projektová dokumentace řeší přestavbu mostního objektu (propustku) v km 121, 174.

Vzhledem k charakteru stavby byl obsah a rozsah části dokumentace řešící požární bezpečnost stavby v souladu s § 41 odst. 4 vyhlášky č. 246/2001 Sb., o stanovení podmínek požární bezpečnosti a výkonu státního požární dozoru (vyhláška o požární prevenci), ve znění vyhlášky č. 221/2014 Sb., přiměřeně omezen, neboť se jedná o stavbu dopravní infrastruktury.

Posouzením předložené projektové dokumentace v rozsahu podkladů uvedených ve výrokové části závazného stanoviska dle ustanovení § 46 odst. 1 vyhlášky č. 246/2001 Sb., o stanovení podmínek

požární bezpečnosti a výkonu státního požárního dozoru (vyhláška o požární prevenci), ve znění vyhlášky č. 221/2014 Sb., dospěl HZS ZLK k závěru, že tyto podklady splňují obsahové náležitosti dle ustanovení § 41 vyhlášky o požární prevenci a že z jejího obsahu vyplývá, že jsou splněny technické podmínky požární ochrany kladené na danou stavbu vyhláškou č. 23/2008 Sb., o technických podmínkách požární ochrany staveb, ve znění vyhlášky č. 268/2011 Sb.

plk. Ing. Jaroslav Olbert, rada

ředitel územního odboru Uherské Hradiště
HZS Zlínského kraje

Podepsáno elektronicky

5055/20

13. 01. 2020

Krajská hygienická stanice Zlínského kraje

se sídlem ve Zlíně

Havlíčkovo nábreží 600, 760 01 Zlín

Tel. 577 006 737, e-mail: khs@khszlin.cz, podatelna@khszlin.cz, ID: xwsai7r

Č. j.: KHSZL 00158/2020

V Uherském Hradišti, dne 9. 1. 2020

Spisová značka: KHSZL/00158/2020/2.11/HOK/UH/VEB-02

Vyřizuje:

Ilona Vebrová, tel.: 572 430 715, e-mail: ilona.vebrova@khszlin.cz

Dopravní projektování, spol. s r.o.

IČ: 25361520

28. října 3388/111

Moravská Ostrava

702 00 Ostrava

Vyřádění k projektové dokumentaci stavby „Oprava propustku v km 121,174 na trati Brno – Vlárský Průmysk“, pro stavební řízení

VYJÁDŘENÍ

Dne 6. 1. 2020 byla Krajské hygienické stanici Zlínského kraje se sídlem ve Zlíně (dále též jako „orgán ochrany veřejného zdraví“) doručena žádost právnické osoby – Správa železniční cesty, státní organizace, IČ: 70994234, sídlo Dlážďená 1003/7, Praha 1 – Nové Město, zastoupené na základě plné moci ze dne 16. 9. 2019 právnickou osobou - Dopravní projektování, spol. s r.o., IČ: 25361520, se sídlem 28. října 3388/111, Moravská Ostrava, Ostrava, PSČ: 702 00, o vydání závazného stanoviska k projektové dokumentaci stavby „Oprava propustku v km 121,174 na trati Brno – Vlárský Průmysk“, pro stavební řízení. Projektovou dokumentaci vypracovala právnická osoba Dopravní projektování, spol. s r.o., IČ: 25361520, se sídlem 28. října 3388/111, Moravská Ostrava, Ostrava, PSČ: 702 00 (12/2019).

Předložená projektová dokumentace řeší opravu propustku, který se nachází v mezistaničním úseku na jednokolejné trati Brno – Vlárský průmysk a převádí jednokolejnou železniční trať přes srážkové vody zleva vpravo trati. Propustek je situován v extravilánu obce Šumice, nedaleko řeky Olšavy.

Po posouzení předložené žádosti z hlediska požadavků ochrany veřejného zdraví dospěla Krajská hygienická stanice Zlínského kraje se sídlem ve Zlíně k závěru, že v uvedené věci nejsou dotčeny zájmy jí chráněné podle zákona č. 258/2000 Sb., o ochraně veřejného zdraví a o změně některých souvisejících zákonů, ve znění pozdějších předpisů, ani podle jiných právních předpisů, neboli ve smyslu § 149 odst. 2 zákona č. 500/2004 Sb., správní řád, ve znění pozdějších předpisů, žádný zákon nezmocňuje orgán ochrany veřejného zdraví k vydání závazného stanoviska v dané věci.

Krajská hygienická stanice Zlínského kraje se sídlem ve Zlíně tak není v řízení o předmětné žádosti dotčeným správním úřadem podle § 77 zákona č. 258/2000 Sb., o ochraně veřejného zdraví a o změně některých souvisejících zákonů, ve znění pozdějších předpisů, a proto závazné stanovisko podle shora citovaného ustanovení nevydává.

Počet listů: 1

Rozdělovník:

1x adresát + projektová dokumentace (poštou)

1x KHS ZK – odbor HOK, oddělení HOK Uherské Hradiště

Ilona Vebrová
odborný referent
oddělení hygieny obecné a komunální



Krajská hygienická stanice
Zlínského kraje
se sídlem ve Zlíně
Havlíčkovo nábreží 600, 760 01 Zlín
oddělení hygieny obecné a komunální

MĚSTSKÝ ÚŘAD UHERSKÝ BROD**Odbor životního prostředí**

Váš dopis zn.:

Ze dne:

2020-01-06

Číslo jednací:

OZP/0040/20/Mik

Číslo evidenční:

6073/2020/MUUB

Dopravní projektování spol. s r. o.

28. října 3388/111

702 00 Ostrava

Oprávněná úřední

osoba:

Ing. Michaela Mikulcová

Telefon:

572 805 265

E-mail:

michaela.mikulcova@ub.cz

Datum:

2020-01-30

Vypraveno:

2020-01-30

KOORDINOVANÉ ZÁVAZNÉ STANOVISKO**Výroková část:**

Městský úřad Uherský Brod, jako příslušný dotčený orgán státní správy, na základě žádosti o závazné stanovisko ze dne 06.01.2020 k projektové dokumentaci stavby **Oprava propustku v km 121,174 na trati Brno – Vlárský průsmyk**, dle § 149 zákona č. 500/2004 Sb., správní řád, ve smyslu dle § 4 odst. 7 zákona č. 183/2006 Sb., o územním plánování a stavebním řádu (stavební zákon), v platném znění, vydává toto koordinované závazné stanovisko k ochraně veřejných zájmů dle níže uvedených ustanovení zvláštních právních předpisů.

Žadatel: Správa železniční a dopravní cesty, s. o., Dlážděná 1003/7, 110 00 Praha 1, Oblastní ředitelství Olomouc, Nerudova 1, 772 58 Olomouc, IČ 70994234

zastoupený: Dopravní projektování spol. s r. o., 28. října 3388/111, 702 00 Ostrava, IČ 25361520 na základě plné moci ze dne 16.09.2019

Projektová dokumentace:

Název: Oprava propustku v km 121,174 na trati Brno – Vlárský průsmyk

Zpracovatel: Dopravní projektování spol. s r. o., 28. října 3388/111, 702 00 Ostrava – Ing. Jan Karčmář

Datum: prosinec 2019

Účel: stavební povolení změny stavby

Umístění stavby: k. ú. Šumice u Uherského Brodu, p. č. 6396/5, 6285/2, 1298/13

Obsahem předložené projektové dokumentace je oprava propustku (SO 01) v km 121,174 a železničního svršku (SO 02), které jsou ve špatném technickém stavu. V rámci objektu SO 01 budou provedeny demoliční práce, vydíždění svahů a dna na vstupu a výstupu z propustku, upraveny drážní příkopy na vstupu, reprofilace příkopu na výstupu a položení nových kabelových žlabů pro sdělovací vedení ČD a SSZT. V rámci objektu SO 02 dojde k rozebrání kolejového roštu v délce 13 m v ose, odtěžení kolejového lože v místě opravy propustku a jeho následná obnova.

Členění stavby:

SO 01 Oprava propustku v km 121,174

SO 02 Oprava železničního svršku

Městský úřad Uherský Brod, Odbor životního prostředí, jako příslušný správní orgán na úseku vodního hospodářství dle § 106 odst. 1 zákona č. 254/2001 Sb., o vodách a o změně některých zákonů (vodní zákon), v platném znění vydává:
závazné stanovisko podle § 104 odst. 9

S realizací záměru Městský úřad Uherský Brod, Odbor životního prostředí, jako příslušný orgán státní správy na úseku vodního hospodářství souhlasí.

Městský úřad Uherský Brod, Odbor životního prostředí, jako příslušný správní orgán na úseku odpadového hospodářství dle ustanovení § 71 písm. k) zákona č. 185/2001 Sb., o odpadech a o změně některých dalších zákonů, ve znění pozdějších předpisů (zákon o odpadech), na základě předložené žádosti specifikované výše vydává:
závazné stanovisko dle § 79 odst. 4:

souhlasí

v souladu s ustanovením § 149 odst. 1 správního řádu a § 4 odst. 2 stavebního zákona s vydáním stavebního povolení změny stavby „Oprava propustku v km 121,174 na trati Brno – Vlárský průmysk“ z hlediska nakládání s odpady.

Městský úřad Uherský Brod, na základě výše uvedených dílčích stanovisek vydaných podle zvláštních předpisů, se záměrem povolení stavby **Oprava propustku v km 121,174 na trati Brno – Vlárský průmysk** dle posuzované projektové dokumentace, **souhlasí.**

Odůvodnění:

Městský úřad Uherský Brod, Odbor životního prostředí obdržel od společnosti Správa železniční a dopravní cesty, s. o., Dílžďená 1003/7, 110 00 Praha 1, Oblastní ředitelství Olomouc, Nerudova 1, 772 58 Olomouc, IČ 70994234 zastoupené společností Dopravní projektování spol. s. r. o., 28. října 3388/111, 702 00 Ostrava, IČ 25361520 dne 06.001.2020 žádost o vydání koordinovaného závazného stanoviska k projektové dokumentaci stavby **Oprava propustku v km 121,174 na trati Brno – Vlárský průmysk** zpracované zodpovědným projektantem Ing. Janem Karčmářem (Dopravní projektování spol. s. r. o.) v prosinci 2019 pro účely stavebního povolení změny stavby. Stavba je umístěna na pozemcích p. č. 6396/5, 6285/2, 1298/13 v k. ú. Šumice u Uherského Brodu.

vodní hospodářství:

Vodoprávní úřad jako dotčený orgán podle § 4 odst. 2 stavebního zákona chránící veřejné zájmy z hlediska vodního hospodářství posoudil předloženou žádost. Dokumentace neobsahuje vodní dílo ve smyslu § 55 vodního zákona a nedotýká se vodního toku.

Vyřizuje: Ing. Tomáš Zemek

odpadové hospodářství:

Jako dotčený orgán podle ustanovení § 4 odst. 2 stavebního zákona a § 79 odst. 4 zákona o odpadech posoudil žádost a přiložené doklady uvedené níže z hlediska jejich souladu s povinnostmi vyplývajícími ze zákona o odpadech a jeho prováděcích předpisů.

Předložená dokumentace uvádí výčet druhů odpadů s katalogovým zařazením, které budou při realizaci záměru vznikat. Jedná se zejména o odpady kat. „O“ – ostatní, sk. 02, 07 a 17 (02 01 03 – 0,8 t, 07 02 99, 17 01 01 – 16,7 t, 17 01 07, 17 02 03 – 0,007 t, 17 03 02, 17 04 05 – 0,1 t, 17 04 11, 17 05 04 – 405 t, 17 05 08 – 33,8 t). Veškeré odpady z realizace záměru budou předány v souladu se zákonem č. 185/2001 Sb., o odpadech, osobě oprávněné k jejich převzetí, prioritně k využití.

Správní orgán požaduje předložení dokladů o předání odpadů oprávněné osobě před započítáním užívání stavby/udělením kolaudačního souhlasu/ ve lhůtě do 30 dnů od dokončení prací, jako správní orgán příslušný ke kontrole průběžné evidence o odpadech a způsobech nakládání s odpady dle § 39 odst. 1 zákona o odpadech a ověřování podaných hlášení o produkci a nakládání s odpady dle § 39 odst. 2 zákona o odpadech, kterému zákon přiznává postavení dotčeného orgánu ve stavebním řízení z hlediska nakládání s odpady, v souladu s principem prevence v oblasti životního prostředí. Tyto doklady je zhotovitel stavby povinen dle § 20 písm. e) zákona č. 185/2001 Sb., o odpadech uchovávat a předložit v rozsahu a s náležitostmi dle § 21 a přílohy č. 20 vyhlášky č. 383/2001 Sb., o podrobnostech nakládání s odpady, ve znění pozdějších předpisů.

Vyřizuje: Ing. Marie Můčková

ochrana ovzduší:

Zájmy chráněné zákonem č. 201/2012 Sb., o ochraně ovzduší, ve znění pozdějších předpisů nejsou dotčeny.

Vyřizuje: Ing. Michaela Mikulcová

ochrana zemědělského půdního fondu:

Zájmy chráněné zákonem č. 334/1992 Sb., o ochraně zemědělského půdního fondu, ve znění pozdějších předpisů nejsou dotčeny. (Stavba nezasahuje do pozemku, který by náležel do zemědělského půdního fondu.)

Vyřizuje: Ing. Petra Šmírová

státní památková péče:

Nedotýká se zájmů státní památkové péče. Dotčené pozemky nejsou jmenovitě památkově chráněny a území, na kterém se nachází, není památkově plošně chráněným územím.

Vyřizuje: Mgr. Soňa Chmelová

silniční hospodářství:

Zájmy chráněné ust. § 40 odst. 4 písm. d) zákona o pozemních komunikacích, ve znění pozdějších předpisů nejsou dotčeny.

Z předložené projektové dokumentace je patrné, že se nejedná o stavbu místní nebo účelové komunikace.

Vyřizuje: Ing. Jiřina Bogarová

územní plánování:

Městský úřad Uherský Brod, Odbor stavebního úřadu, Oddělení územního plánování, jako orgán územního plánování příslušný podle § 6 odst. 1 písm. e) zákona č. 183/2006 Sb., o územním plánování a stavebním řádu (stavební zákon), v platném znění, k vydání závazného stanoviska, přezkoumal podle § 96b stavebního zákona navrhovaný záměr a sděluje, že se jedná o stavby a zařízení dle § 103 odst. 1 stavebního zákona, pro které se závazné stanovisko orgánu územního plánování nevydává.

Vyřizuje: Mgr. Jan Čouka

Poučení:

Nezákonné závazné stanovisko dotčeného orgánu, vydané pro účely řízení podle zákona č. 183/2006 Sb., o územním plánování a stavebním řádu (stavební zákon), v platném znění, lze zrušit nebo změnit správním orgánem nadřízeným dotčenému orgánu pouze v rámci odvolacího řízení proti rozhodnutí, které bylo závazným stanoviskem podmíněno, postupem podle § 149 odst. 5 správního řádu.

Informace pro investora:

Upozorňujeme na povinnost stavebníka vyplývající z ust. § 22 odst. 2 zákona o státní památkové péči. Dotčená nemovitost se nachází na území s archeologickými nálezy a proto je stavebník již od doby přípravy

stavby (v případě provádění zemních prací), povinen oznámit svůj záměr Archeologickému ústavu AV ČR a umožnit jemu nebo jiné oprávněné organizaci provedení záchranného archeologického výzkumu na stavbou dotčených pozemcích.

Ma

**MĚSTSKÝ ÚŘAD
UHERSKÝ BROD**

Ing. Petr Vozár
Vedoucí Odboru životního prostředí

**Příloha:
PD**

Doručuje se:
OSÚ - zde
OSÚ - ÚP - zde
OS-D - zde



ČD-TELEMATIKA

24

Dopravní projektování spol. s r.o.
Ing. Jarmila Gregorová
28.října 70200/111
702 00 Ostrava

Číslo jednací 1201921132

Datum 19.12.2019

Vyřizuje Jiří Klváček

telefon +420 724 013 705

e-mail Jiri.Klvacek@cdt.cz

Věc: **Souhrnné stanovisko k existenci komunikačního vedení a zařízení ve správě ČD - Telematika a.s. ke stavebnímu řízení.**

Název stavby: **Oprava propustků na trati Brno - Vlárský průsmyk v km 121.174, 141.170**

Při realizaci výše uvedené stavby **DOJDE** ke styku se sítí elektronických komunikací, která je chráněna ochranným pásmem dle §102 zák. č. 127/2005 Sb., o elektronických komunikacích.

Toto vyjádření platí pouze pro dokumentaci ověřenou společností ČD - Telematika a.s. a pro rozsah prací na ní vyznačených.

Vyjádření je platné pouze pro zájmové území vyznačené žadatelem včetně důvodu stanoveného žadatelem.

Vyjádření pozbývá platnosti dne 19.12.2021

Dotčená zařízení:

2xHDPE, 1x DOK, TK

Všeobecné podmínky ochrany:

Toto vyjádření neopravňuje žadatele provádět jakoukoliv činnost nebo ochranu na síti elektronických komunikací. Dotčenou síť elektronických komunikací je žadatel povinen nechat u ČD - Telematika a.s. vytyčit.

Vytyčení sítě elektronických komunikací bude provedeno na základě písemné objednávky zaslané nejméně 14 dnů před požadovaným termínem vytyčení. Na objednávce ve dvojím vyhotovení musí být uvedeno jednací číslo vyjádření a datum vydání vyjádření. V případě, že žadatelem je právnická osoba, musí být na objednávce uvedeno navíc IČO, DIČ a bankovní spojení objednatele.

Termín, způsob a formu vytyčení je nutné řešit individuálně s kontaktní osobou (kontakty na adrese www.cdt.cz/vytyceni) po telefonické dohodě, a to nejlépe 7 dnů před požadovaným termínem vytyčení. Je-li vytyčení požadováno do tří dnů od data vaší žádosti na vytyčení, bude do celkové částky za vytyčení připočten expresní příplatek ve výši 30% z celkové částky.

Žadatel nese veškeré náklady na provedení vytyčení, a to včetně případných prací geodetické kanceláře, pokud to situace vyžaduje.

Po vytyčení je žadatel povinen předložit k odsouhlasení vystavovateli tohoto vyjádření další stupeň dokumentace, ve kterém budou zakresleny síť elektronických komunikací podle skutečnosti, popsány rozsah a způsob provedení

www.cdt.cz

činností a zajištění ochrany dotčené sítě elektronických komunikací. V případě, že projekční či realizační práce související se stavbou budou prováděny na pozemcích dráhy či v jejím ochranném pásmu anebo na síti elektronických komunikací v majetku SŽDC s.o., musí tyto práce provádět organizace, která má příslušné odborné oprávnění k práci na železničním telekomunikačním zařízení udělené SŽDC s.o. Případné rozpory nebo výjimky z jednotlivých ustanovení řeší SŽDC s.o., Technická ústředna dopravní cesty se sídlem Praha 9 - Libeň, Malletova 10/2363. Nedodržení těchto podmínek je hrubým porušením právní povinnosti podle zákona 127/2005 Sb., o elektronických komunikacích a zákona 266/1994 Sb., o drahách.

Specifické podmínky SŽDC, s.o. :

Stavební objekty a provozní soubory zpracované do stupně dokumentace pro územní řízení týkající se sítě elektronických komunikací v majetku SŽDC s.o. musí být v dalším stupni projektové dokumentace zpracovány v rozsahu daném vyhláškou č.146/2008Sb. a upřesněnou směrnicí SŽDC 11/2006.

Činnosti na majetku SŽDC s.o. uvedené již ve stupni dokumentace pro územní řízení musí být v souladu s technickými kvalitativními podmínkami staveb státních drah.

V případě prodeje, pronájmu drážního pozemku, objektu, je žadatel povinen požádat o vyjádření SŽDC s.o., Technickou ústřednu dopravní cesty se sídlem Praha 9 - Libeň, Malletova 10/2363. Přílohou podané žádosti musí být toto vyjádření, a to včetně všech příloh.

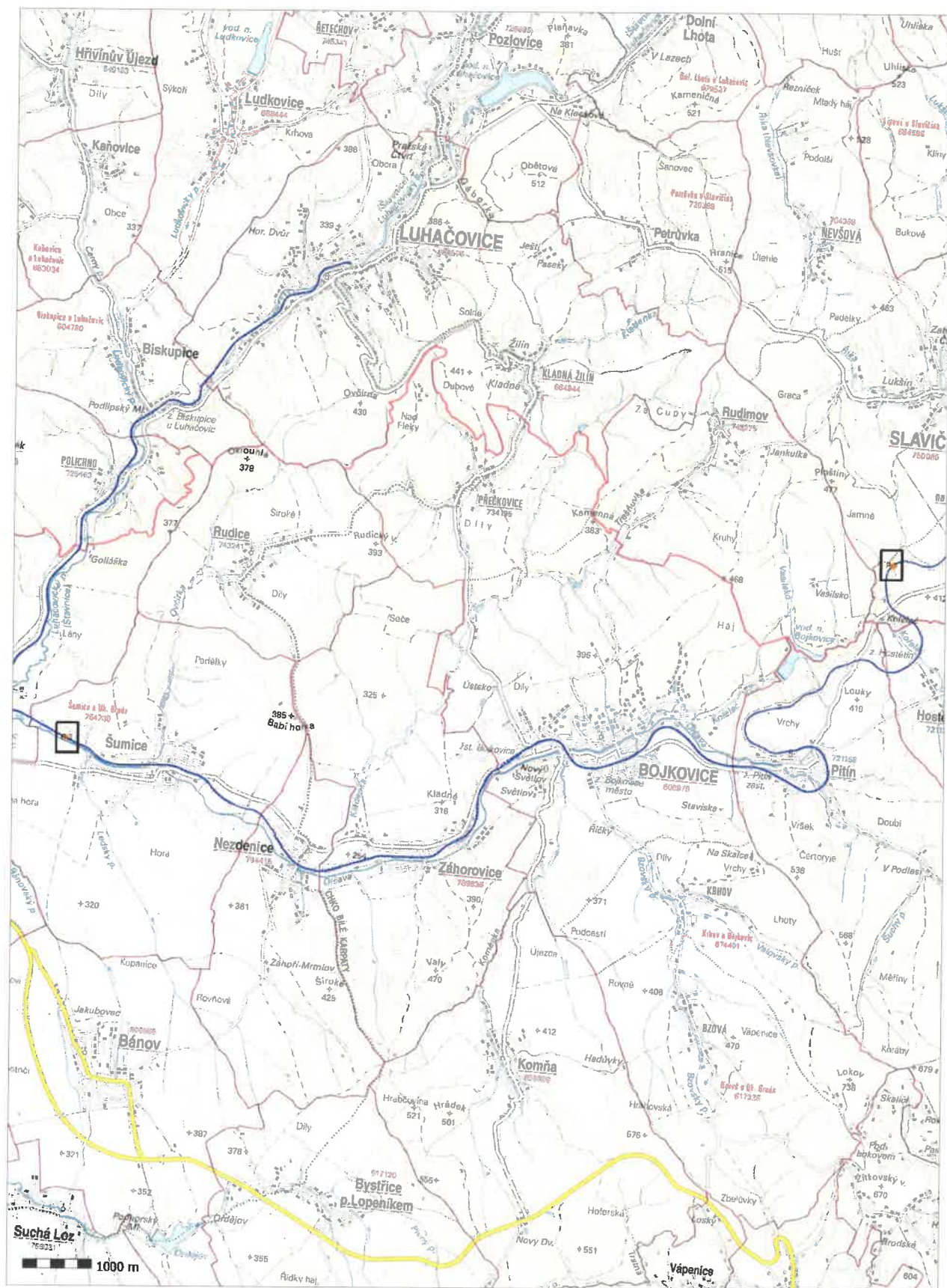
Další upřesňující podmínky:

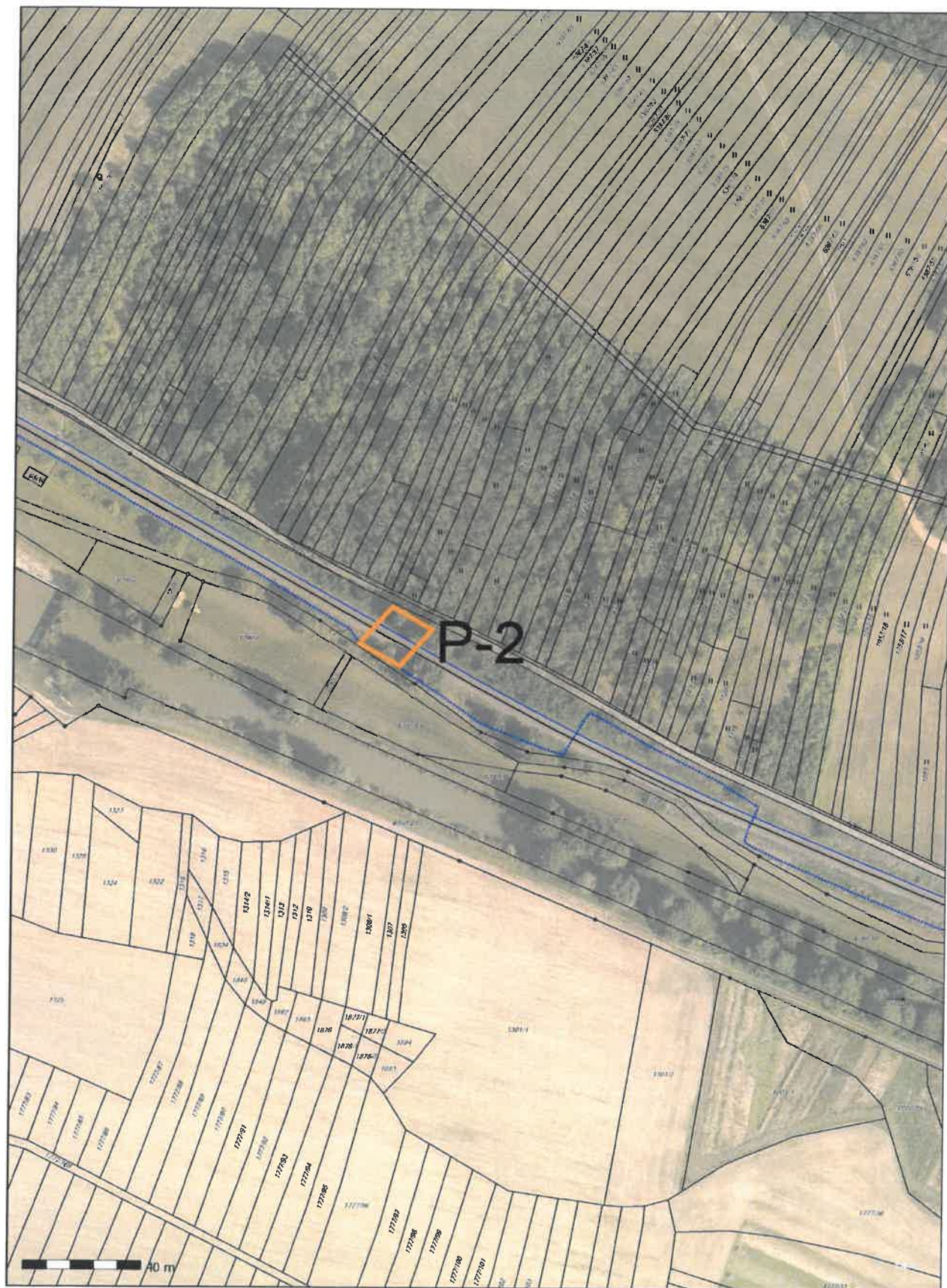
Poloha IS poskytnuta v předchozím st. (č.j.1201915679).

V případě nutné manipulace s kabel. trasou (obnažení,odtažení, vyvěšení,přerušení) nutno ochránit před poškozením, provést kontrolní měření a zkontrolovat opětovné uložení na těleso proustku před záhozem. Tyto práce vč. vytyčení zajistí p. Nuc, tel.724 106 290

Počet příloh: 1

ČD - Telematika a.s.
Pernerova 2819/2a
130 00 Praha 3





LEGENDA BAREVNÉHO ROZLIŠENÍ OBJEKTŮ:

- | | |
|---|--|
|  | STÁVAJÍCÍ STAV KOMUNIKACE |
|  | STÁVAJÍCÍ STAV OSA KOLEJE |
|  | STÁVAJÍCÍ STAV - ZAMĚŘENÝ PROPUSTEK |
|  | STÁVAJÍCÍ STAV - ZAMĚŘENÍ TERÉNU |
|  | STÁVAJÍCÍ STAV - ZAMĚŘENÍ ŠTĚRKOVÉHO LOŽE |
|  | KATASTRÁLNÍ MAPA, HRANICE POZEMKŮ |
|  | NOVÝ STAV - KONSTRUKCE PROPUSTKU, ŽEL. SVRŠEK,
TERENNÍ ÚPRAVY SVAHŮ A PŘÍKOPŮ |
|  | HRANICE DRAŽNÍHO POZEMKU |

LEGENDA OBJEKTŮ:

-  ZÁŘÍZENÍ STAVENIŠTĚ
 PŘÍSTUP NA STAVENIŠTĚ
 PŘEDPOKLÁDANÝ OBVOD STAVENIŠTĚ

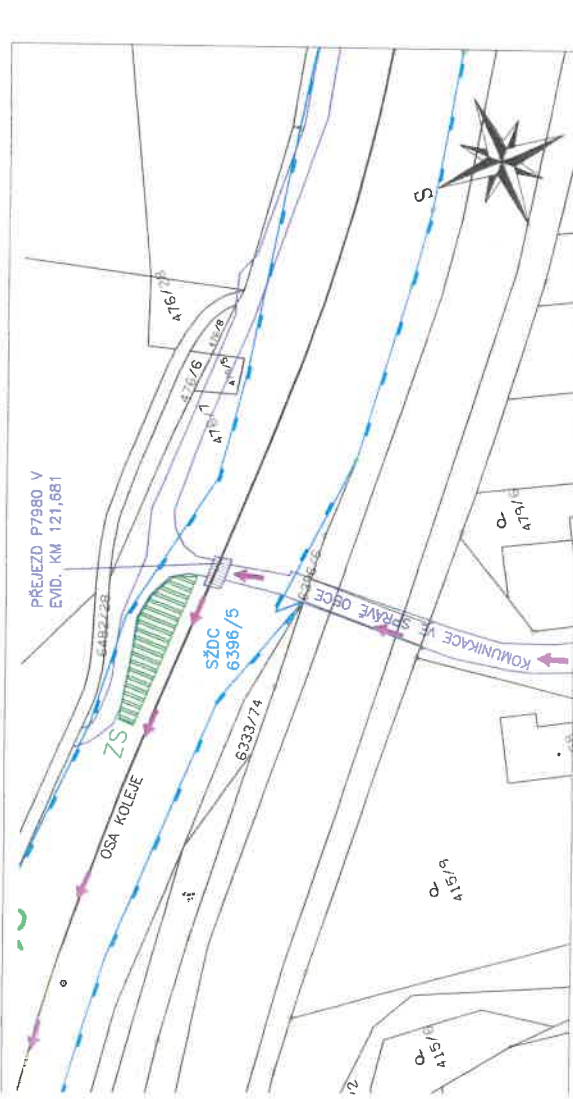
SO 01 OPRAVA PROPUSTKU V KM 121,174

SO 02 OPRAVA ŽELEZNIČNIHO SVRŠKU

LEGENDA ING. SÍTI:

- — — — — SDĚLOVACÍ VEDENÍ ČD TELEMATIKA - optický kabel
 ~ ~ ~ ~ ~ SDĚLOVACÍ VEDENÍ ČD TELEMATIKA - metalický kabel
 — — — — — SSZT - kabelová trasa

SITUACE ZÁŘÍZENÍ STAVENIŠTĚ M 1:1000




SOUHLASÍM S UVEDENÝM ZÁMĚREM DLE §184a
STAVEBNÍHO ZÁKONA
K.Ú. Šumice u Uherského Brodu [764230]

JMÉNO A PŘÍJMEN/FIRMA:


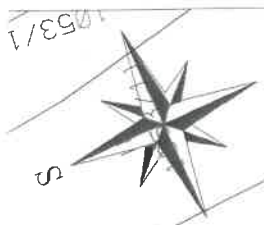
IC: 00291404

DATUM PODPISU: 11. 02. 2020

PODPIS: 

Výškový systém: Bpv
Souřadnicový systém: S-JTSK

ČÍSLO SOUPRAVY:			
REVIZE Č.	DATUM	ZMĚNA	
ODPOV. PROJEKTANT ZAKÁZKY ODPOV. PROJEKTANT SO, PS NAVRHL., VYPRACOVAL KRESLIL., PSAL KONTROLOVAL KRAJ Zlínský			ING. ONDŘEJ BROZDA ING. JAN KARČIMAŘ ING. ONDŘEJ BROZDA ING. ONDŘEJ BROZDA ING. JAN KARČIMAŘ OBEC ŠUMICE
INVESTOR: Správa železniční dopravní cesty, s. o., Dílčedělná 1003/7, 110 00 Praha 1 AKCE:			ZPRACOVATEL: q Doprovodní projektování spol. s r. o. 28. BŘEZNA 3382/111, 702 00 OSTRAVA, MORAVSKÁ OSTRAVA
OPRAVA PROPUSTKU V KM 121,174 NA TRATI BRNO - VLÁRSKÝ PRŮSMYK			STUPEŇ DSP DATUM 12/2019 MERÍTKO 1:500 FORMÁT 7x A4 ZAK. ČÍSLO 19088 ČÁST DOKUMENTACE C
NÁZEV PŘÍLOHY			ČÍSLO PŘÍLOHY
KOORDINAČNÍ SITUACE			C.2



SO 02
Oprava železničního
svršku

+3.123‰
326.53 m

KONEC SMĚROVÉ A VÝŠKOVÉ
ÚPRAVY KOLEJE

121,4

VLÁRSKÝ PRŮSMYK



121,3

6285/13

HRANICE DRAŽNÍHO POZEMKU

121,3

R=926m
l=31mm; alfa=7,9800kg; Li=57,074m
A=234,1m; m=0,157m; T=87,622m; křivoida
A=234,1m; m=0,157m; T=87,622m; křivoida

Km 121,424912 kol.č.1

Km 121,341026 kol.č.1

KO=ZP km 121,282026 kol.č.1

HRANICE DRAŽNÍHO POZEMKU

1298/10

1298

6/9621

69

SO 01 Oprava propustku v km 121,174

KOORDINAČNÍ SITUACE M 1:500

